

WTPB.0203.00-22-012/10-00




Projekt „RECREate – Rewitalizacja Europejskiego Szlaku Kulturowego na Obszarze Południowego Bałtyku – Pomorska Droga Św. Jakuba”
Europejski Fundusz Rozwoju Regionalnego – Programu Współpracy Transgranicznej Południowy Bałtyk 2007-2013

Oś priorytetowa: Atrakcyjność i wspólna tożsamość

Cel: Zrównoważone wykorzystywanie zasobów naturalnych oraz dziedzictwa kulturowego dla rozwoju regionalnego.

OZNAKOWANIE POMORSKIEJ DROGI ŚW. JAKUBA

GRUPA ZNAKÓW MALOWANYCH	
Znaki 15 cm x 15 cm malowane są na drzewach oraz słupach energetycznych i telekomunikacyjnych, pojedynczo na murze kościelnym i innej infrastrukturze wykazanej w tabelach (projekt techniczny szlaku).	
A1 – znak podstawowy 	Jest to znak podstawowy oznakowania szlaku. Potwierdza nam prawidłowość pokonywania szlaku. Złączenie muszli wskazuje nam kierunek wędrówki na wprost.
A2L – znak kierunkowy 	Znak oznaczający skręt na szlaku. Biały grot oraz złączenie muszli, pokazuje nam kierunek skrętu.
A2P – znak kierunkowy 	Znak oznaczający skręt na szlaku. Biały grot oraz złączenie muszli, pokazuje nam kierunek skrętu.
A2G – kierunkowa 	Znak oznaczający skręt na szlaku. Biały grot oraz złączenie muszli, pokazuje nam kierunek marszu. Znak ma zastosowanie w wyjątkowych sytuacjach.
GRUPA ZNAKÓW - TABLICZKI	
Tabliczki 15 cm x 15 cm montowane na obejmach na słupach energetycznych, lampach, znakach drogowych, słupkach SIM (systemu identyfikacji miejskiej, tam gdzie wydano takie zgody)	
B1 – znak podstawowy 	Jest to znak podstawowy oznakowania szlaku. Potwierdza nam prawidłowość pokonywania szlaku. Złączenie muszli wskazuje nam kierunek wędrówki na wprost.
B2L – znak kierunkowy skręt w lewo 	Jest to znak kierunkowy oznakowania szlaku. Biały grot oraz złączenie muszli, pokazuje nam kierunek skrętu.

<p>B2P – znak kierunkowy skręt w prawo</p> 	<p>Jest to znak kierunkowy oznakowania szlaku. Biały grot oraz złączenie muszli, pokazuje nam kierunek skrętu.</p>
	<p>W przypadku potrzeby, na tabliczkach kierunkowych, na grocie można nakleić dodatkowo strzałkę celem uszczegółowienia kierunku wędrowki, szczególnie na rondach i rozwidleniach.</p>
<p>D KIERUNKOWSKAZY</p>	
<p>Pomorska Droga Św. Jakuba</p> <p>Wolin 5 km</p> <p>Świnoujście 40 km Santiago de Compostela 3150 km</p> 	<p>Kierunkowskazy określające kilometry do najbliższych miejscowości i do Santiago de Compostela montowane na słupach</p>